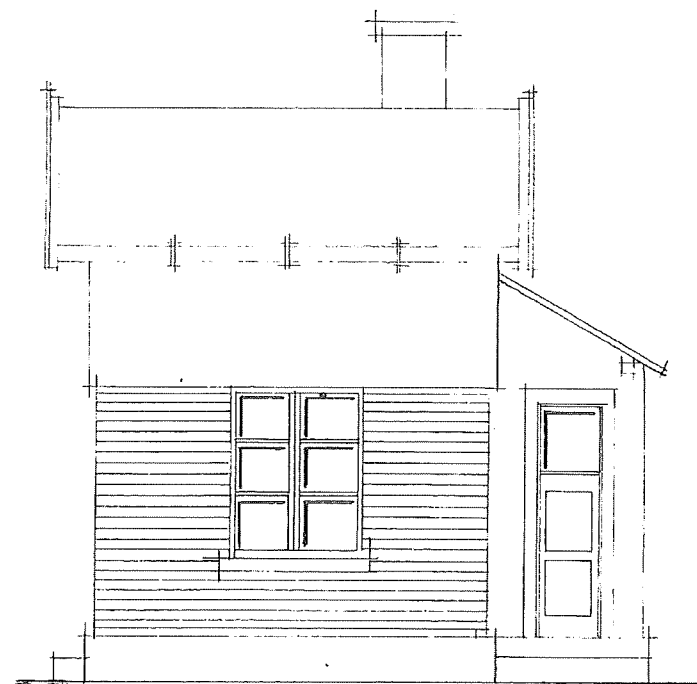
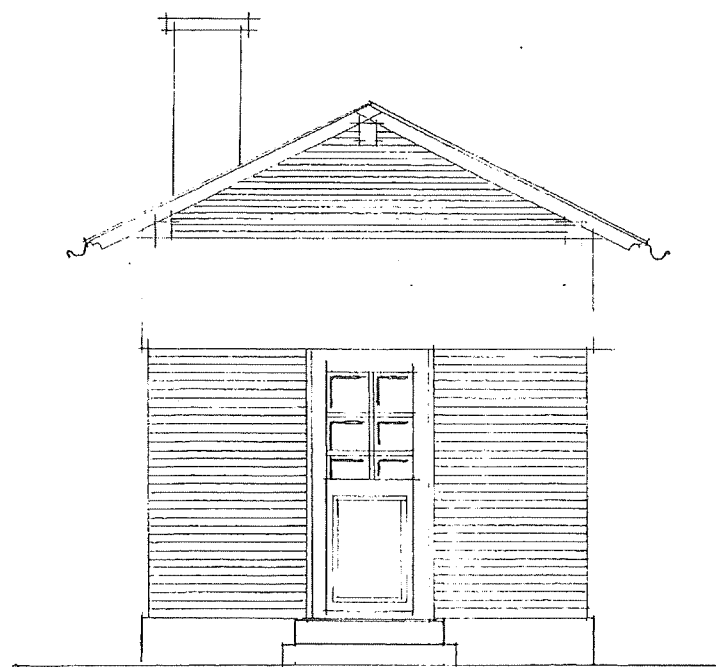


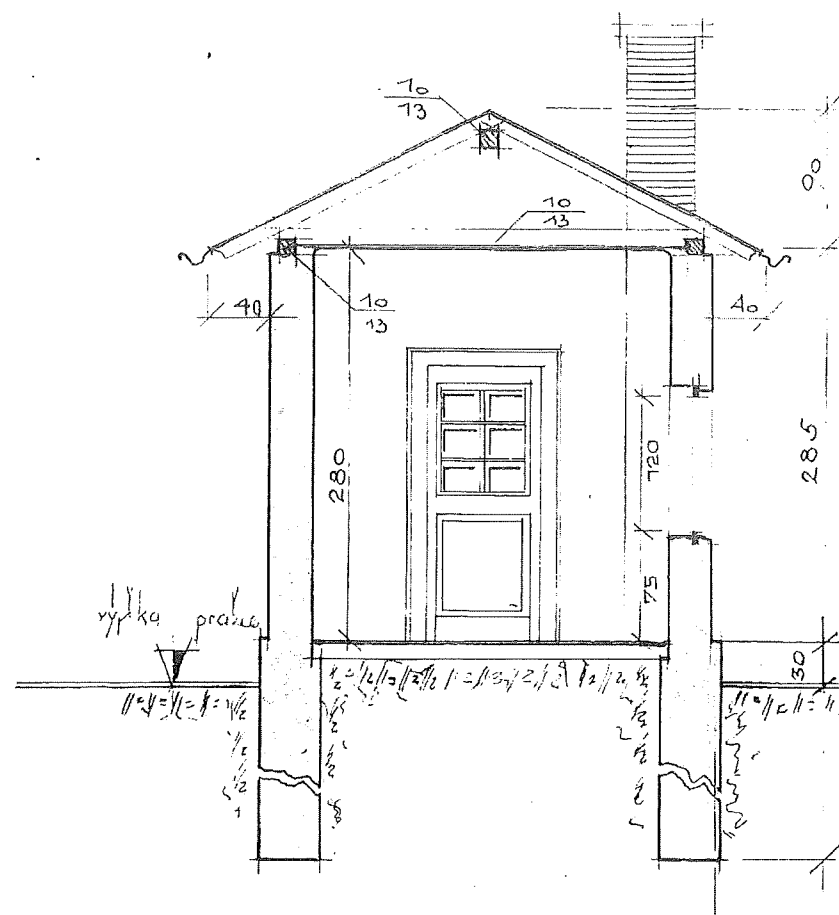
POTLED ZE ZADU



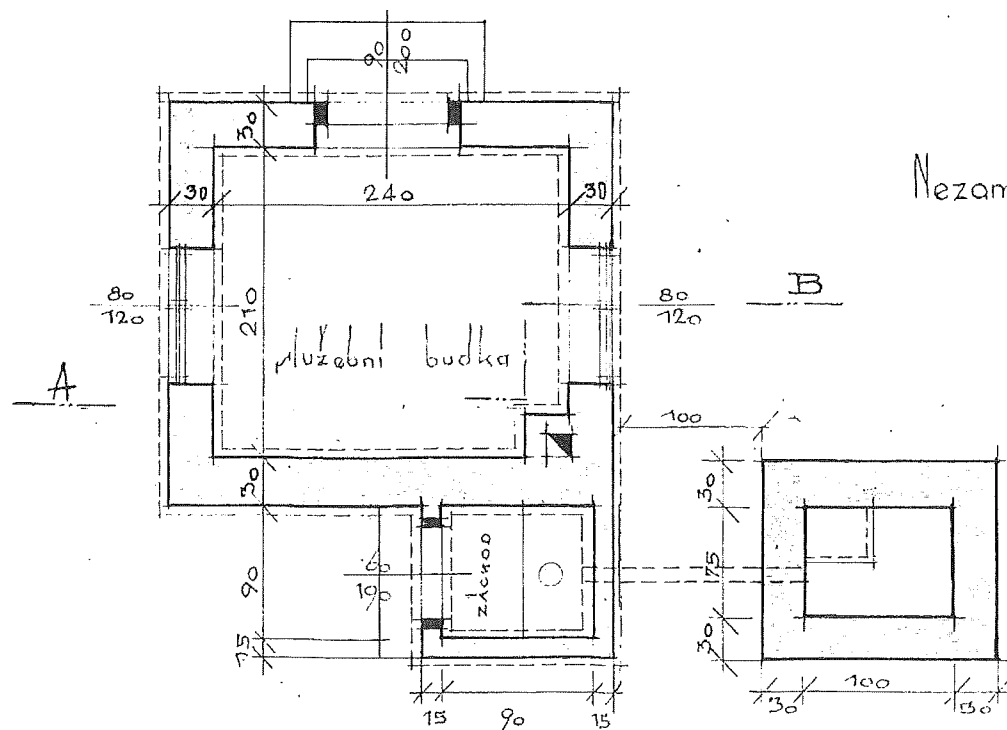
POTLED Z PŘEDU



REZ A-B



PŮDORYS 1:50

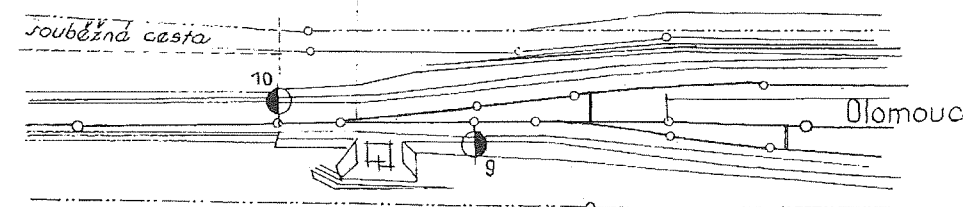


Nezamyslice

NAKRES NA POSTAVENÍ VÝMĚNÁRSKÉ BUDKY VE STANICI VRBÁTKY KM 87+741.

Zacátek stanice km 87+727 37
Výměnářská strážní budka km 87+741

klesá 3448‰ klesá 1554‰
dl. 124671m dl. 7592m



kreslil :	Antonín Šnejdrla	HIP :		projektant :	
vypracoval :	Antonín Šnejdrla	odpov.proj. :			Správa železnic, s.o.
kraj :	Olomoucký	KÚ :	Vrbátky		OŘ Ostrava - SPS
kat.území :	Vrbátky, p. č. 1/1				Muglinovská 1038/5, Ostrava
akce :	DEMOLICE OBJEKTU:			datum	10/2023
objekt :	VRBÁTKY - VÝHYBKÁŘSKÉ STANOVÍŠTĚ			formát	A4
	IC5000206347			účel PD	demolice
výkres :	PŮDORYS, ŘEZ A-A			měřítka	číslo D1